





A Rue de Béziers, 33800 Bordeaux, France

1. Prendre la direction **ouest** sur **Rue de Béziers** vers **Rue Fieffé**
Environ 1 mn parcourez 94 m
Total : 94 m
2. Continuer sur **Rue Fieffé**
Environ 2 mn parcourez 140 m
Total : 230 m
-  3. Prendre à droite sur **Rue Furtado**
Environ 3 mn parcourez 230 m
Total : 450 m
4. Continuer sur **Rue Vilaris**
Environ 2 mn parcourez 170 m
Total : 650 m
5. Continuer tout droit sur **Pl. Pierre Jacques Dormoy**
parcourez 56 m
Total : 700 m
-  6. **Pl. Pierre Jacques Dormoy** tourne légèrement à gauche et devient **Rue Jules Steeg**
Environ 3 mn parcourez 200 m
Total : 900 m
7. Continuer sur **Rue Lafontaine**
Environ 3 mn parcourez 220 m
Total : 1,1 km
-  8. Prendre à droite sur **Rue Kléber**
parcourez 56 m
Total : 1,2 km
-  9. Prendre à gauche sur **Rue Mazagran**
Environ 2 mn parcourez 120 m
Total : 1,3 km

B Rue Mazagran, 33800 Bordeaux, France